Mit dem Geoportal Baden-Württemberg arbeiten

Geoportal Baden-Württemberg: https://www.geoportal-bw.de/

Thematische Karten laden

Hier am Beispiel der geologischen Karten 1:300 000 (GK 300) und 1:50 000 (GK 50).

Kartenauswahl öffnen

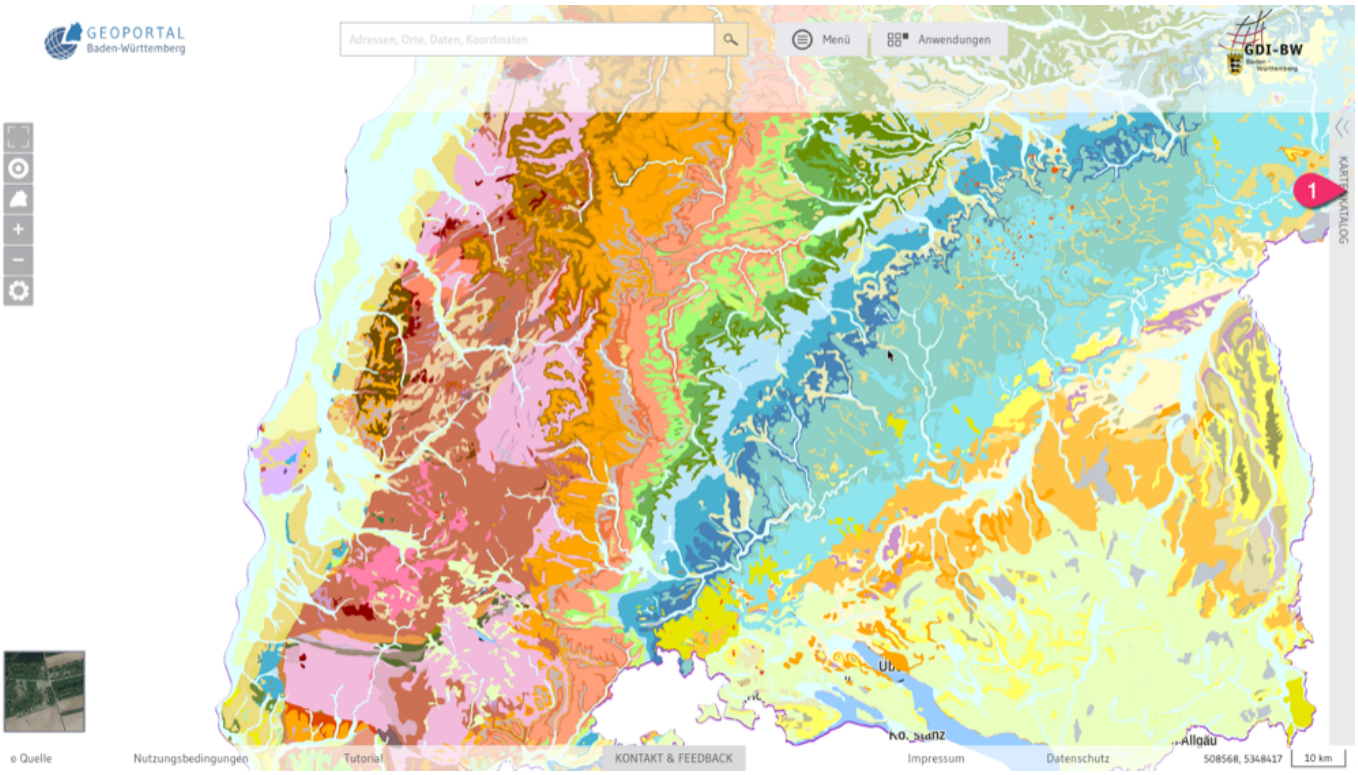

Thema der Karte auswählen und vorhandene Karten sichten

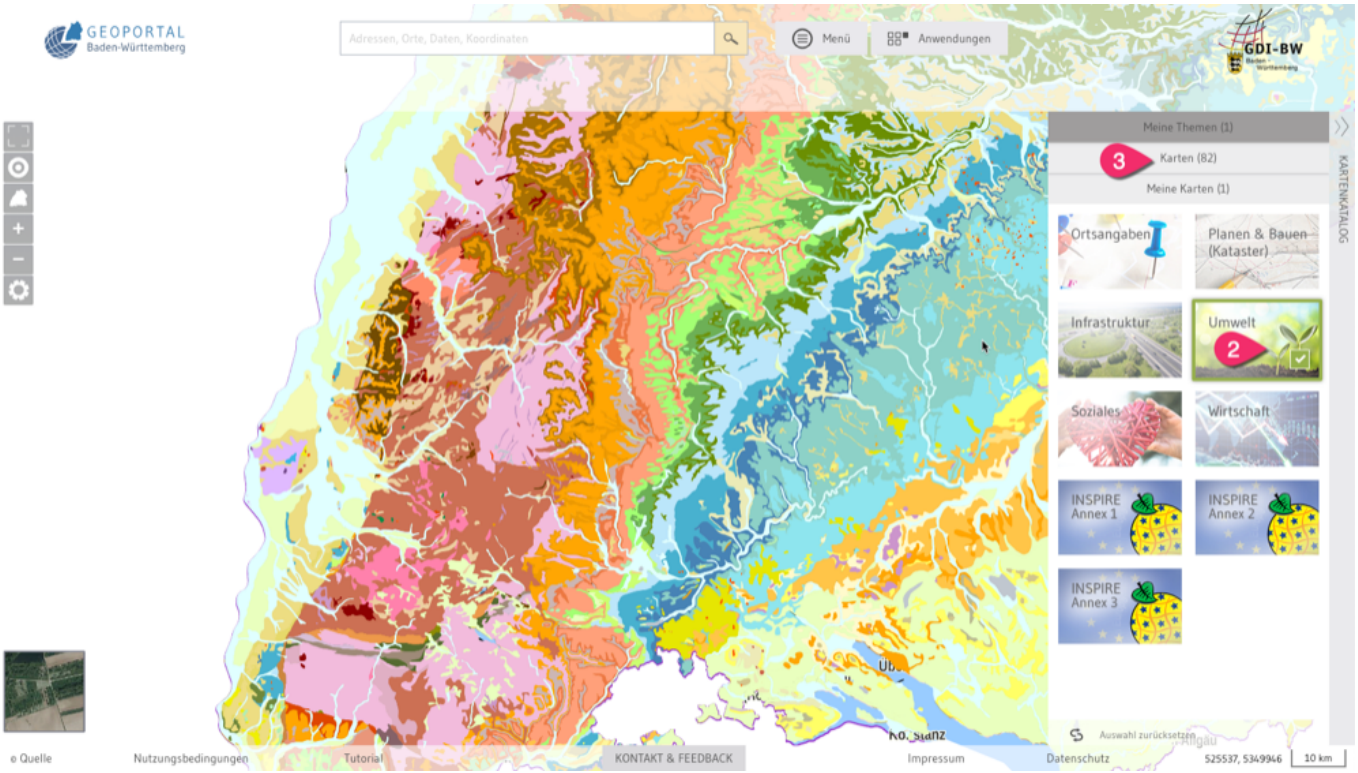

Karte durch Anklicken laden

Die Schritte 4 und 5 sind Alternativen, die beiden Karten sollten **nicht gleichzeitig** geladen werden.

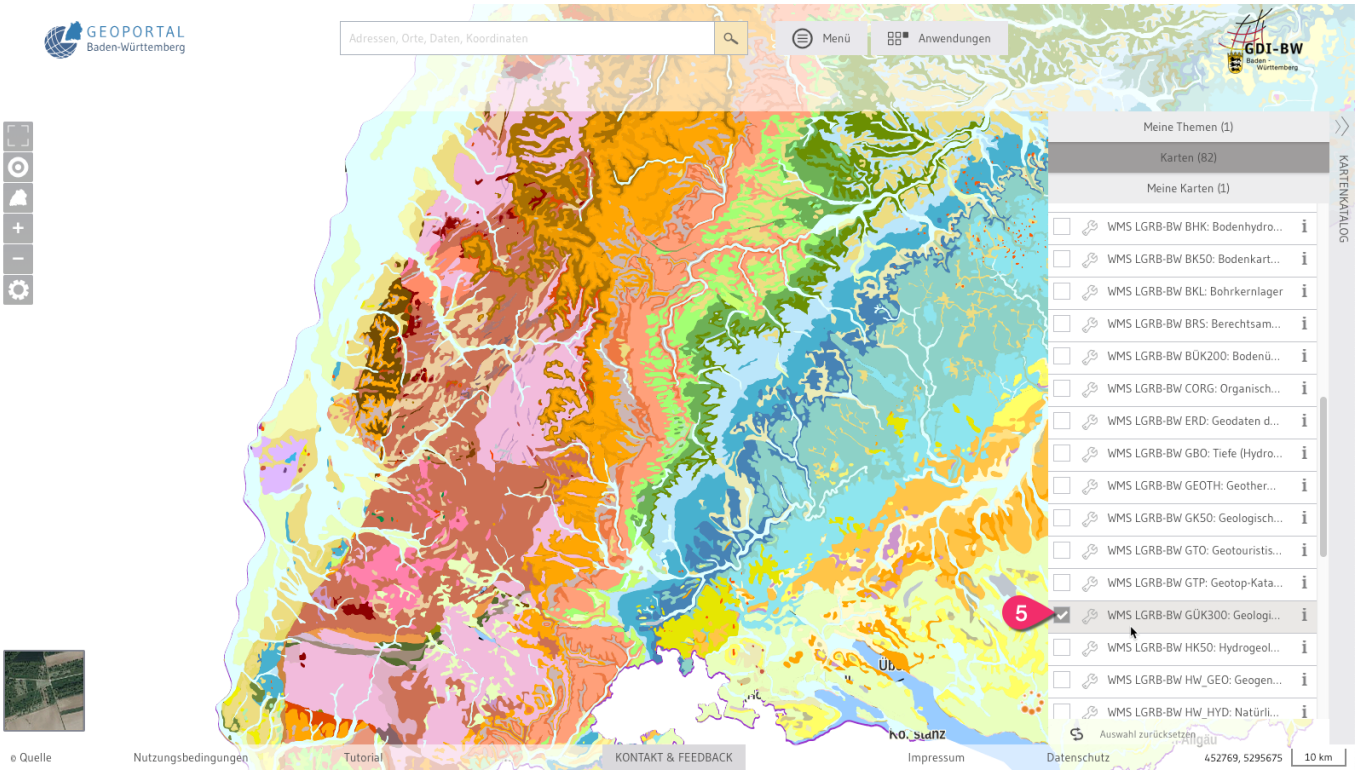

Legende aufrufen



- Die jeweiligen Karten sind nur dann sichtbar, wenn der entsprechende Maßstab eingestellt ist.
- Die Legende ist eine sehr große Bilddatei, die u.U. nicht im Fenster der Legende angezeigt wird. Daher steht sie hier unten als Kopie.

Legende GK 300

- Moorbildung (qht)
- Hochwassersediment (meist auf Flussschotter; lokal andere Talfüllungen) (fh)
- Junger Süßwasserkalk (qk)
- Stuttgart-Travertin (qkS)
- Hangschutt (lokal Rutschmassen und andere Umlagerungssedimente) (qu)
- Flugsandsediment (lokal Hochflutsand) (fss)
- Lösssediment (lokal Abschwemmmassen) (los)
- Lösssediment (lokal Schwemmsediment) auf Würm-Schotter (los/Wg)
- Würm-Schotter (Wg)
- Würm-Moränensediment (Wm)
- Riß-Beckensediment (Rb)
- Riß-Schotter (Rg)
- Riß-Moränensediment (Rm)
- Goldshöfe-Sand (GO)
- xc3x84lterer Flussschotter (ga)
- Mindel-Deckenschotter (Mg)
- Mindel-Moränensediment (Mm)
- Haslach-Deckenschotter (Hg)
- Günz-Deckenschotter (Gg)
- Donau-Deckenschotter (lokal auf Biber-Deckenschotter) (Dg)
- Umlagerungssediment mit Feuersteinen (lokal Feuersteinlehm) (umF')
- Pliozän-Schichten, ungegliedert (tpl')
- Jungtertiäre Höhenschotter (Urdonau, Urkander) (tH)
- Jungtertiäres Seesediment (tS)
- Urbrenz-Sand (BR)
- Tüllingen-Formation (tTL)
- Miozän-Schichten, ungegliedert (tmi')
- Oligozän-Schichten, ungegliedert (tol')
- Eozän-Schichten, ungegliedert (teo')
- Bohnerz-Formation (tBO)
- Bunte Trümmermassen (XT)
- Ries-Suevit (XS)
- Obere Süßwassermolasse (tOS)
- Konglomeratische OSM (KGO)
- Jüngere Juranagelfluh (J2)
- OSM-Süßwasserkalke (SKO)
- Brackwassermolasse (tBM)
- Obere Meeresmolasse (tOM)
- Untere Süßwassermolasse (tUS)
- Basalt und Basalttuff (im weiteren Sinn) (Ba'-Bt')
- Deckentuff (Df)
- Karbonatit (K')
- Phonolith (Ph')
- Essexit (E')
- Limburgit (L')
- Tephrit (T')
- Massenkalk-Formation (joM)
- Liegende Bankkalk-, Zementmergel- und Hangende Bankkalk-Formation (ki4-ti1)
- Lacunosamergel-, Untere und Obere Felsenkalk-Formation (ki1-ki3)
- Impressamergel- und Wohlgeschichtete Kalk-Formation (ox1-ox2)
- Kandern-, Korallenkalk- und Nerineenkalk-Formation (jo)
- Mitteljura, ungegliedert (jm)
- Wedelsandstein- bis Ornatenton-Formation (bj1-cl)
- Eisensandstein-Formation (al2E)
- Opalinuston-Formation (al1)
- Unterjura, ungegliedert (ju)
- Trias und Jura in Störungszonen, ungegliedert (tr-j)
- Oberkeuper (z. T. mit Unterjura) (ko)
- Mittelkeuper,ungegliedert (km)
- Kieselsandstein, Ob. Bunte Mergel, Stubensandstein- u. Knollenmergel-Formation (km3s-km5)
- Untere Bunte Mergel (km3u)
- Gipskeuper-, Schilfsandstein- und Bunte Mergel-Formation (km1-km3)
- Schilfsandstein-Formation (km2)
- Gipskeuper-Formation (km1)
- Unterkeuper (ku)
- Muschelkalk, ungegliedert (m)
- Oberer Muschelkalk (mo)
- Mittlerer und Oberer Muschelkalk, ungegliedert (mm-mo)
- Mittlerer Muschelkalk (mm)
- Unterer Muschelkalk (mu)
- Oberer Buntsandstein (so)
- Mittlerer Buntsandstein (linksrhein. z. T. mit Unt. Buntsandstein) (sm)
- Zechstein bis Mittlerer Buntsandstein (z-sm)
- Zechstein bis Unterer Buntsandstein (z-su)
- Zechstein (z)
- Rotliegend, ungegliedert (r)
- Oberrotliegend (ro)
- Unterrotliegend (ru)
- Oberkarbon, ungegliedert (co)
- Stefan-Schichten (cst)
- Konglomerat-Formation (cK)
- Protocanitengrauwacken-Formation und Vulkanit-Komplex (cdP-cVK)
- Rotliegend-Quarzporphyr (rQ)
- Dunkler Gangmagmatit (GGd)
- Heller Gangmagmatit (GGh)
- Granitplutone (GRP)
- Granodiorit (GD')
- Randgranit (gRA)
- Weschnitz-Pluton (GoWP)
- Erzenbach-Komplex (axE)
- Diorit-Gabbro-Komplex (GDG)
- Metamorphite im Odenwald, Taunus und Soonwald (ms')
- Wiese-Wehra-Formation (diW)
- Badenweiler-Lenzkirch-Schiefer-Gruppe (aBL)
- Baden-Baden-Schiefer-Gruppe (aBB)
- Spießhorn-Parametamorphite und Schlächtenhaus-Schiefer-Formation (gSP-aS)
- Leukokrater Gneis (überwiegend) (gl')
- Flasergneis (überwiegend) (gf')
- Paragneis (überwiegend) (pg')
- Migmatit-Komplex (MI)
- Amphibolit (am')
- Tektonitzone (TZ)